

**JUDEȚUL HARGHITA  
COMUNA ATID  
CONSILIUL LOCAL**

**HOTĂRÂREA NR. 4/2023**

privind includerea în domeniului privat al comunei Atid, a unor bunuri  
imobile- terenuri

Consiliul local al comunei Atid întrunit în sedință ordinară la data de 2 februarie 2023;  
Având în vedere:

Expunerea de motive a primarului d-l Szilveszter Attila ;

Văzând avizul comisiei de specialitate pentru activități economico – financiare, juridică ,  
de disciplină precum și administrarea domeniului public și privat, amenajarea teritoriului,  
urbanism, protecția mediului, turism și comerț;

Luând în considerare raportul compartimentului de specialitate a Primăriei Atid;

- având în vedere Anexa nr. 11 la Hotărârea de Guvern nr. 1351/2001 privind  
atestarea domeniului public al județului Harghita, precum și al municipiilor, orașelor și  
comunelor din județul Harghita

- Prevederile art.7 alin. (2), ale art. 552 , ale art. 553 alin.(1) și alin. (4) și ale art. 557  
alin. (2) din Legea nr. 287/ 2009 privind Codul Civil, modificată și completată ;

-Prevederile art. 140 alin. (1) și (3), ale art. 196 alin. (1) lit.a) , ale art. 197 (1), ale art.  
243 alin. (1) lit.a) și b) și ale art. 354 și ale art. 355 din OUG nr. 57/ 2019 privind Codul  
Administrativ, cu modificările și completările ulterioare;

- Art. 859 (2) art. 876 din Legea Nr. 287/2009 privind Codul civil, republicată cu  
modificarile si completarile ulterioare:

- Art. 286 și art. 289 alin (1) din O.U.G. nr. 57/2019 privind Codul Administrativ.

-Art.6 din Legea nr.52/2003 privind transparența decizională în administrația  
publică;

În temeiul prevederilor art. 129 alin 2. litera c), si art. 196, alin. 1, litera a) din O.U.G.  
Nr. 57/2019 privind Codul Administrativ.

**HOTĂRĂȘTE**

**Art.1.** Se aprobă includerea în domeniul privat al comunei Atid a următoarelor terenuri:

- teren în suprafață de 1540 mp, situat în comuna Atid Sat. Atid, cu numar  
administrativ **FN**. In valoare de 0 lei, cu destinația: *curtea popicarie din Atid*. Delimitat  
conform planului de amplasament si delimitare a imobilului- - Anexa 1, parte integrantă din  
prezenta hotărâre;

- La secțiunea I "Bunuri imobile" după poziția nr. 0 se introduce o poziție noua, nr.  
0+1, conform Anexei la prezenta hotărâre

**Art. 2.** Cu aducerea la indeplinire a prezentei hotarari se insarcineaza primarul Comunei  
Atid, prin aparatul de specialitate.

**Art. 6.** Prezenta hotărâre prin grija secretarului general se comunica :

-Instituției Prefectului județului Harghita

-Consiliul Judetean Harghita

-Primarului Comunei Atid

**PRESEDINTE DE SEDINTA,**

Bónis Ferencz,




**CONTRASEMNEAZA,**

Secretarul General

Péter Andrei





Completare la inventarul bunurilor imobile care aparțin domeniului public al comunei Atid

Nr. crt.	Cod de clasificare	Denumirea bunului	Elemente de identificare (date de individualizare administrativă și tehnică, descriptive, adresa actuală și vecinătățile)	Anul dobândirii sau, după caz dării în folosință	Valoare de inventar lei - (RON) la date de 23.10.2015.	Situația juridică actuală (acte de proprietate, acte doveditoare: HG, Decizii, donații, etc.)
0+1	8.20.01	Curte cu constructii	Teren in suprafata de 1540mp in intravilan (Curtea popicariei Atid)	0	0	-

Comisia specială de inventariere PREȘEDINTE - BIRTALAN ROBERT

PETER ANDREI-SECRETAR

MEMBRII: KENYERES MONIKA

HAJNAL BARNA

ANTAL DENES


SZŐCS LÁSZLÓ

PREȘEDINTE DE ȘEDINȚĂ

Bónis Ferencz

SECRETAR

PETER ANDREI

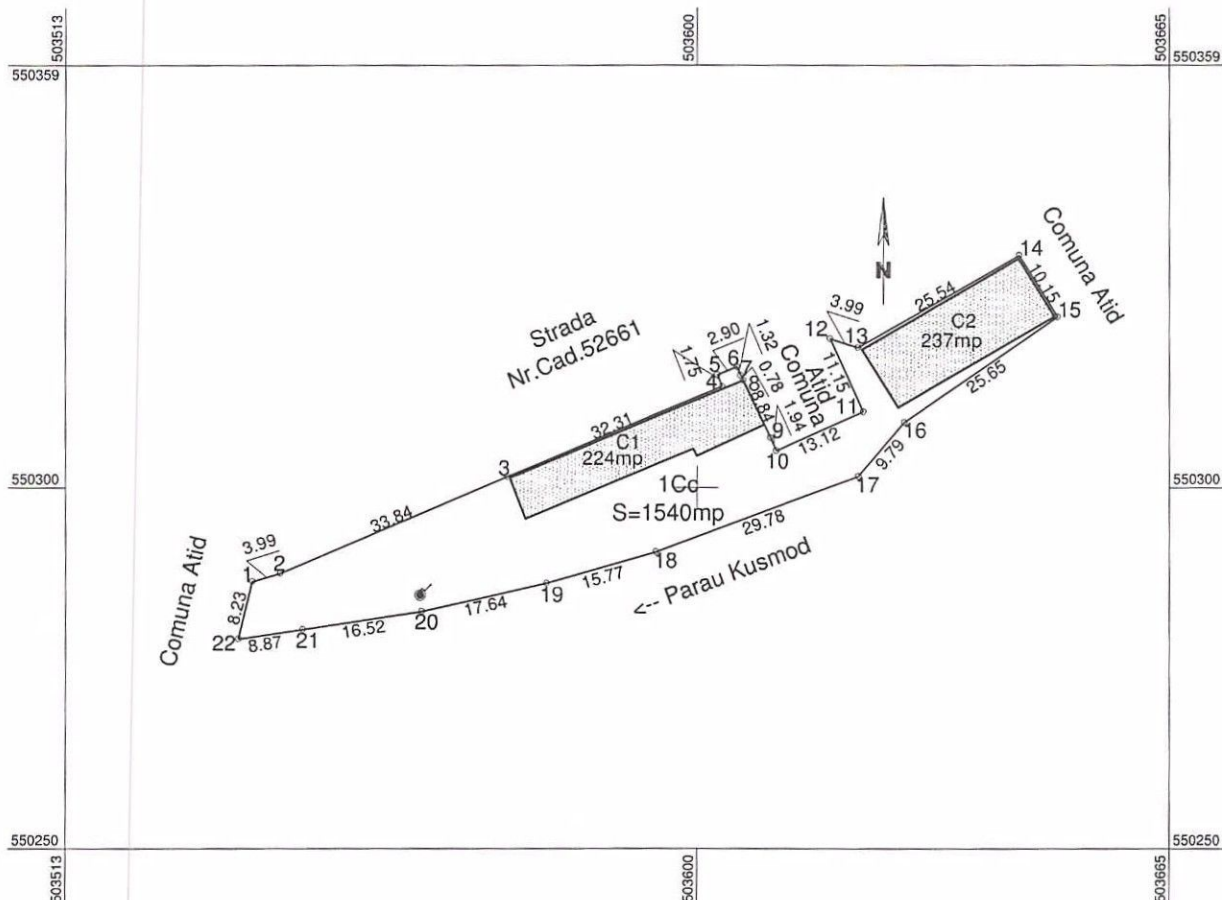


# Plan de amplasament și delimitare a imobilului

Scara 1: 1000

Nr. Cadastral	Suprafața măsurată a imobilului	Adresa imobilului
	1540 mp	Sat. Atid (Com. Atid), F.Nr., jud. Harghita

Cartea Funciară nr.	UAT	Atid	Intravilan
---------------------	-----	------	------------



A. Date referitoare la teren				
Nr.parcelă	Categorie de folosință	Suprafața (mp)	Mențiuni	
1	Cc	1540	Neîmprejmuit	
Total		1540		
B. Date referitoare la construcții				
Cod	Destinația	Suprafața constr. la sol (mp)	Suprafața constr. desfășurată (mp)	Mențiuni
C1	CAS	224	224	Popicărie, nr. niveluri: 1 (P+0), construit în anul 1979
C2	CAS	237	237	Casă (fost cămin cultural Atid), nr. niveluri: 1 (P+0), construit în anul 1880
Total		461	461	-
<b>Suprafața totală măsurată a imobilului = 1540 mp, Suprafața din act = 1540 mp</b>				
<b>Executant: Sztojka István</b> Confirm executarea măsurătorilor la teren, corectitudinea întocmirii documentației cadastrale și corespondența acesteia cu realitatea din teren			<b>Inspector</b> Confirm introducerea imobilului în baza de date integrată și atribuirea numărului cadastral Semnătura și parafa	
Data: 11.01.2023.			Ștampila BCPI Data.....	

